

FREE Poreč Riviera Bike Tours:

obalom, šumama
i pitoresknim zaleđem
Riviere Poreč

FREE POREČ MTB TOUR - SJEVER, 35 km

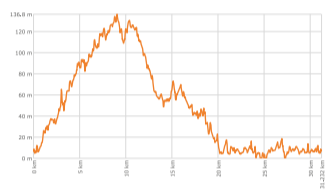
Sjeverna ruta Poreč MTB ture nas vodi iz uvala Peškera do atraktivne biciklističke staze Parenzana kojom je nekad prometovao vlak na relaciji Poreč-Trst. U prvom dijelu ture otkrivamo unutrašnjost Istre, šumu Grabovicu ispresijecanu puteljcima kao stvorenim za MTB. Prolazimo kroz selo Nova Vas i nastavljamo kroz vinograde i maslinike. Kratki predah je u jami Baredine gdje se možete još bolje upoznati sa svojim suputnicima. Spuštajući se lagano prema moru prolazimo kroz turističko naselje Červar Porat i nastavljamo vožnju kroz najveći hrvatski maslinik uz slikovite plaže putem koji nas vraća na početnu točku otprilike u 12:30.

TEHNIČKI OPIS

Vrsta biciklističke staze: MTB staza
Dužina staze: 35 km
Najviša točka: 150 m n/m
Akumulirani uspon: 300 m
Trajanje: 3-4 sata
Težina staze: srednje zahtjevna



Visinski DIJAGRAM



Preuzmite GPX zapis

DETALJI

Raspoloživo: svaki ponedjeljak od 13. 5. do 28. 6. 2024.
Vrijeme sastajanja: 9:00
Planirani povratak: oko 12:30
Polazna i krajnja točka: uvala Peškera
Vodič: jedan vodič na svakih 20 biciklista
Jeziči: hrvatski, engleski i njemački

FREE POREČ MTB TOUR - JUG, 45 km

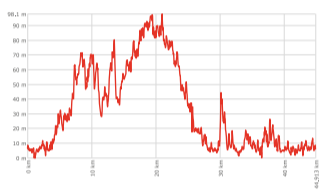
Iz uvala Peškera krećemo na vožnju oko prekrasnog starog grada Poreča do turističkog naselja Brulo. Zatim se usmjeravamo prema unutrašnjosti gdje nas čekaju djelomično uski i izazovni MTB putovi koji vode kroz duboku hladovinu. Prolazimo preko Stancije Bečić i po želji isprobavamo dio staze koja se koristi za XC utrke biciklističkog kluba Poreč. Dalje vozimo kroz mjesto Fuškulin prema šumi Kontija na obroncima Limskog zaljeva, najbolje očuvanog rezervata šumske vegetacije u Istri. Na pojedinim mjestima zastajemo kako bismo upili predivan pogled na zaljev. Zatim nastavljamo vožnju prema Vrsaru u kojem se nekada provodio čuveni Giacomo Casanova. Vozimo se uz obalu preko Funtane i Zelene Lagune uživajući u pogledu na more, a do početne točke stižemo oko 13:30.

TEHNIČKI OPIS

Vrsta biciklističke staze: MTB staza
Dužina staze: 45 km
Najviša točka: 150 m n/m
Akumulirani uspon: 450 m
Trajanje: 4-5 sati
Težina staze: srednje zahtjevna



Visinski DIJAGRAM



Preuzmite GPX zapis

DETALJI

Raspoloživo: svaki četvrtak od 13. 5. do 28. 6. 2024.
Vrijeme sastajanja: 9:00
Planirani povratak: oko 13:30
Polazna i krajnja točka: uvala Peškera
Vodič: jedan vodič na svakih 20 biciklista
Jeziči: hrvatski, engleski i njemački

FREE FUNTANA MTB TOUR, 20 km

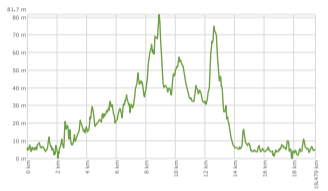
Okupljamo se ispred info punkta Turističke zajednice općine Funtana (kod pošte) u centru Funtane. Spuštamo se prema Marini i nastavljamo prema prema Bijeloj Uvali na sjeveru. Nakon vožnje uz more skrećemo u zaleđe Funtane. Prolazimo kroz pitoreskna polja Kampaladanja i beskrayne vinograde Faraguda do vidikovca na kojem se nalazi stara rimska cisterna. Nakon toga se ponovno vraćamo na obalu gdje je moguć posjet znamenitom Parku skulptura Dušana Džamonje. Zatim nastavljamo kroz kampove natrag do Marine Funtana u koju stižemo oko 12:00.

TEHNIČKI OPIS

Vrsta biciklističke staze: MTB staza
Dužina staze: 20 km
Najviša točka: 87 m n/m
Akumulirani uspon: 150 m
Trajanje: 2,5 sati
Težina staze: lagana



Visinski DIJAGRAM



Preuzmite GPX zapis

DETALJI

Raspoloživo: svaki utorak od 13. 5. do 28. 6. 2024.
Vrijeme sastajanja: 9:30
Planirani povratak: oko 12:00
Polazna i krajnja točka 1: Info Point Turistička Zajednica Funtana
Vodič: jedan vodič na svakih 20 biciklista
Jeziči: hrvatski, engleski i njemački

Napomene o besplatnim MTB turama

- Ture su potpuno besplatne i ne uključuju pića, hranu ili ulaznice.
- Moguć je najam bicikala, kaciga i ostale biciklističke opreme (uz nadoplatu).
- Kaciga je obavezna.

FREE KAŠTELIR & VIŽINADA MTB TOUR, 26 km

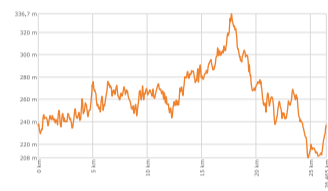
Vodimo vas iz centra Kaštelira, kroz duboke šume prema Vižinadi gdje nas u 10:15 čeka ostatak ekipe biciklista. Vozimo se atraktivnom biciklističkom stazom Parenzana u smjeru Poreča i skrećemo prema poznatoj zvjezdarnici u Tičanu koju vodi jedan od najpoznatijih svjetskih astronoma Korado Korlević. Zvjezdarnica je ujedno i najviša točka ove rute. Po uskim šumskim trailovima spuštamo se do Višnjana od kuda nas put vodi natrag u Kaštelir gdje ostavljamo prvu skupinu biciklista. S onima koji su nam se priključili u Vižinadi se vozimo još cca 45 minuta, kroz duboke šume do krajnjeg odredišta.

TEHNIČKI OPIS

Vrsta biciklističke staze: MTB staza
Dužina staze: 26 km
Najviša točka: 320 m n/m
Akumulirani uspon: 300 m
Trajanje: 3,5 sata
Težina staze: lagana



Visinski DIJAGRAM



Download GPX file

DETALJI

Raspoloživo: svaki petak od 13. 5. do 28. 6. 2024.
Vrijeme sastajanja: 9:30 Kaštelir / 10:30 Vižinada
Planirani povratak: oko 13:00 Kaštelir / 14:00 Vižinada
Polazna i krajnja točka 1: centar Kaštelira kod crkve
Polazna i krajnja točka 2: na ulazu u Vižinadu kod makete lokomotive
Vodič: jedan vodič na svakih 20 biciklista
Jeziči: hrvatski, engleski i njemački

FREE Poreč Riviera Bike Tours:

Scoprite la Riviera di Parenzo percorrendo la costa, i boschi e il pittoresco entroterra

FREE POREČ MTB TOUR – NORD, 35 km

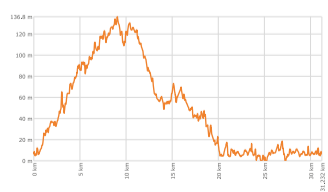
Il percorso settentrionale del tour Poreč MTB conduce dalla baia di Peschiera al suggestivo percorso ciclistico Parenzana, un'ex-linea ferroviaria che collegava Parenzo e Trieste. Nella prima parte del percorso si parte alla scoperta dell'entroterra istriano attraverso il bosco Grabovizza, intersecato da sentieri come pensati per il ciclismo di montagna. Si attraversa la località di Villanova e si prosegue tra i vigneti e gli oliveti fino alla grotta di Baredine dove è prevista una breve pausa che vi permetterà di conoscere meglio i vostri compagni di viaggio. Si scende lentamente verso il mare, si percorre il villaggio turistico di Porto Cervera nonché il più grande oliveto della Croazia. Attraversando poi la pittoresca spiaggia, si raggiunge il punto di partenza verso le ore 12:30.

DESCRIZIONE TECNICA

Tipo di percorso ciclistico: MTB
Lunghezza: 35 km
Punto più alto: 150 m s.l.m.
Salita accumulata: 300 m
Tempo di percorrenza: 4-5 ore
Difficoltà: media



DIAGRAMMA di altitudine



Scarica la traccia GPX

DETTAGLI

Disponibile: ogni lunedì dal 13/05 al 28/06/2024
Orario d'incontro: alle 9:00
Ritorno previsto: verso le 12:30
Punto di partenza e di arrivo: baia di Peschiera
Guida: una guida per ogni 20 ciclisti
Lingue: croato, inglese e tedesco

Se amate andare in bici e al contempo scoprire straordinari luoghi in natura, allora dovete assolutamente provare i **tour ciclistici gratuiti**, organizzati dalla Riviera Poreč-Parenzo. Esplorare i sentieri incontaminati o i percorsi su strada asfaltata che si snodano attraverso pittoreschi paesaggi nei dintorni delle località di **Parenzo, Fontane, Torre-Abrega, Castellier e Visinada**. Scoprite la grotta di Baredine, il bosco Contia vicino al canale di Leme, il parco delle sculture di Dušan Džamonja o il famoso osservatorio di Tizzano.

FREE POREČ MTB TOUR – SUD, 45 km

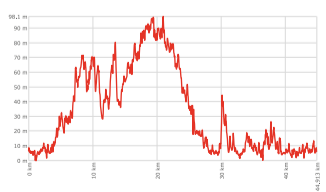
Si parte dalla baia di Peschiera attraverso il meraviglioso centro storico della città di Parenzo e si raggiunge il villaggio turistico Brulo. Si prosegue poi verso l'entroterra caratterizzato da sentieri MTB, alcuni stretti e impegnativi, circondati da una fitta ombra naturale. Si attraversa Stanzia Bečić e, su desiderio, è possibile percorrere una parte dell'itinerario della gara XC del club ciclistico di Parenzo. Si prosegue attraverso la località di Foscolino fino al bosco Contia sulle pendici del canale di Leme, la riserva di vegetazione boschiva meglio conservata in Istria. In alcuni punti è prevista una breve sosta per ammirare la vista mozzafiato sul canale. Si prosegue fino alla località costiera di Orsera, dove il famoso Giacomo Casanova si ritirava per divertirsi. Si percorre la costa attraversando la località di Fontane e il resort Zelena Laguna, godendosi al contempo la vista sul mare. Si arriva al punto di partenza verso le 13:30.

DESCRIZIONE TECNICA

Tipo di percorso ciclistico: MTB
Lunghezza: 45 km
Punto più alto: 150 m s.l.m.
Salita accumulata: 450 m
Tempo di percorrenza: 4-5 ore
Difficoltà: media



DIAGRAMMA di altitudine



Scarica la traccia GPX

DETTAGLI

Disponibile: ogni giovedì dal 13/05 al 28/06/2024
Orario d'incontro: alle 9:00
Ritorno previsto: verso le 13:30
Punto di partenza e di arrivo: baia di Peschiera
Guida: una guida per ogni 20 ciclisti
Lingue: croato, inglese e tedesco

L'offerta include **cinque tour MTB guidati e completamente gratuiti** con partenza dalle località di **Parenzo, Fontane, Torre-Abrega, Castellier o Visinada**. Potete scegliere percorsi di difficoltà facile e media che variano dai **20 ai 45 km** di lunghezza, nonché dai **115 ai 450 m** di dislivello accumulato in salita.

DISPONIBILE: da lunedì a venerdì nel periodo dal 13/05 al 28/06/2024

LOCALITÀ: Parenzo, Fontane, Torre-Abrega, Castellier, Visinada

FREE FUNTANA MTB TOUR, 20 km

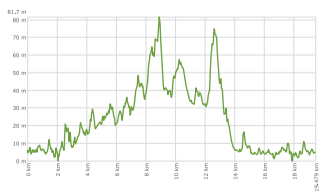
Il punto di ritrovo è davanti all'info point dell'Ente turistico del comune di Fontane (vicino all'ufficio postale) nel centro di Fontane. Si scende verso Marina e si prosegue verso Bijela Uvala a nord. Dopo aver costeggiato il mare, ci si addentra nell'entroterra di Fontane. Attraversando i pittoreschi campi di Kampaladanja e gli infiniti vigneti di Faraguda si giunge fino al punto panoramico dove si trova un'antica cisterna romana. Dopodiché, si torna nuovamente sulla costa, dove è possibile visitare il famoso parco delle sculture di Dušan Džamonja. Quindi si continua attraverso i campeggi fino ad arrivare alla Marina di Fontane verso le 12:00.

DESCRIZIONE TECNICA

Tipo di percorso ciclistico: MTB
Lunghezza: 20 km
Punto più alto: 87 m s.l.m.
Salita accumulata: 150 m
Tempo di percorrenza: 2,5 ore
Difficoltà: facile



DIAGRAMMA di altitudine



Scarica la traccia GPX

DETTAGLI

Disponibile: ogni martedì dal 13/05 al 28/06/2024
Orario d'incontro: alle 9:30
Ritorno previsto: verso le 12:00
Punto di partenza e di arrivo: info point dell'Ente turistico di Fontane
Guida: una guida per ogni 20 ciclisti
Lingue: croato, inglese e tedesco

Note relative ai tour MTB gratuiti

- I tour sono completamente gratuiti e non includono bibite, cibo né biglietti d'ingresso per le attrazioni.
- È possibile noleggiare bici, caschi e altre attrezzature per ciclisti (dietro pagamento).
- Il casco è obbligatorio.
- I tour non sono consigliati per bambini di età inferiore ai 14 anni.

FREE KAŠTELIR & VIŽINADA MTB TOUR, 26 km

Questo tour parte dal centro di Castellier e conduce, attraverso fitti boschi, verso Visinada, dove l'altro gruppo di ciclisti ci aspetta alle 10:15. Insieme si prosegue lungo l'affascinante percorso ciclistico Parenzana in direzione di Parenzo per poi svoltare verso il famoso osservatorio di Tizzano, gestito da uno degli astronomi più famosi, Korado Korlević. L'osservatorio è anche il punto più alto di questo percorso. Seguendo gli stretti sentieri di bosco si scende fino alla località di Visignano, da dove la strada ci riporta indietro a Castellier. Qui termina il tour per una parte del gruppo, mentre gli altri proseguono per altri 45 minuti attraverso fitti boschi fino ad arrivare a Visinada.

DESCRIZIONE TECNICA

Tipo di percorso ciclistico: MTB
Lunghezza: 26 km
Punto più alto: 320 m s.l.m.
Salita accumulata: 300 m
Tempo di percorrenza: 3,5 ore
Difficoltà: facile



DIAGRAMMA di altitudine



Scarica la traccia GPX

DETTAGLI

Disponibile: ogni venerdì dal 13/05 al 28/06/2024
Orario d'incontro: alle 9:30 Castellier / alle 10:30 Visinada
Ritorno previsto: verso le 13:00 Castellier / verso le 14:00 Visinada
Punto di partenza e di arrivo 1: centro di Castellier vicino alla chiesa
Punto di partenza e di arrivo 2: all'ingresso di Visinada vicino alla replica della locomotiva
Guida: una guida per ogni 20 ciclisti
Lingue: croato, inglese e tedesco

- Niye preporučeno za djecu mlađu od 14 godina.
- Potrebno je znati voziti bicikl i imati osnovnu kondiciju za prijeći 20 do 50-ak km dnevno.
- U slučaju potrebe osigurano je interventno vozilo.
- Vodič ima pravo izmijeniti rutu ovisno o vremenskim uvjetima i kondiciji gosta.

FREE TAR/VABRIGA MTB TOUR, 20 km

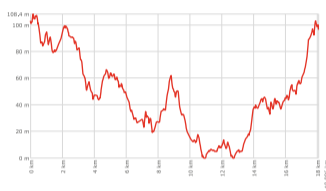
Vodič vas očekuje svake srijede u 9:30 na parkiralištu kod školskog igrališta u Taru. Vozimo se prema sjeveru općine tj. prema Stanciji Špin od koje se skrovitim bike stazama spuštamo u prekrasnu Tarsku Valu. Pratimo obalu obilazeći šumoviti poluotok Lanterna sve do Santa Marine. Kod stare rimske Vrustike nedaleko od Červar Porta se rastajemo od morske obale i vozimo laganim uzbrdicama natrag prema Taru u koji stižemo oko 12:00. Gostima željnim većih izazova će rado produžiti turu i ubaciti atraktivnije i teže dijelove u program.

TEHNIČKI OPIS

Vrsta biciklističke staze: MTB staza
Dužina staze: 20 km
Najviša točka: 115 m n/m
Akumulirani uspon: 200 m
Trajanje: 2,5 sata
Težina staze: lagana



Visinski DIJAGRAM



Download GPX file

DETALJI

Raspoloživo: svake srijede od 13. 5. do 28. 6. 2024.
Vrijeme sastajanja: 9:30
Planirani povratak: 12:00
Polazna i krajnja točka: Tar
Vodič: jedan vodič na svakih 20 biciklista
Jeziči: hrvatski, engleski i njemački

FREE Poreč Riviera Bike Tours

Besplatna rezervacija je moguća do 12 sati prije polaska.

Bookings are free, but required at least 12 hours prior to departure.

Le prenotazioni dei tour gratuiti si possono effettuare fino a 12 ore prima della partenza.

Es ist notwendig, die kostenlosen Touren spätestens 12 Stunden vor der Abfahrt zu reservieren.

T: +385 91 604 17 23

E-mail: bikecenterporec@gmail.com

Najave i upiti na
Viber ili **WhatsApp**

Bookings and inquiries via
Viber or **WhatsApp**

Per prenotazioni e richieste contattateci su
Viber o **Whatsapp**

Ankündigungen und Anfragen sind per
Viber oder **WhatsApp** möglich



FREE Poreč Riviera Bike Tours



13.05. - 28.06.2024.

Ponedjeljak - petak
Monday - Friday
Lunedì - venerdì
Montag - Freitag

FREE Poreč Riviera Bike Tours:

through Poreč Riviera's coast, forests and picturesque inland

FREE POREČ MTB TOUR – NORTH, 35km

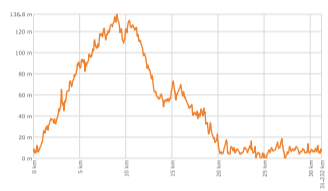
This northern route leads from Peškera bay to the exciting Parenzana cycling trail, which was once a rail line running from Poreč to Trieste. Along the first part of the tour, we will discover the interior of Istria and Grabovica forest, which is interwoven with single-track trails just perfect for mountain bikers. We will pass through the village of Nova Vas and continue through vineyards and olive groves. A short break at Baredine cave will give you a chance to get to know your fellow cyclists. Slowly descending towards the sea, we will pedal through Cervar Porat resort and continue riding through the largest olive grove in Croatia and alongside picturesque beaches on a path that will bring us back to our starting point at roughly 12:30PM.

TECHNICAL DESCRIPTION

Type of cycling trail: MTB trail
Length of trail: 35km
Highest point: 150m
Cumulative elevation gain: 300m
Ride time: 3-4 hours
Difficulty: intermediate



Elevation PROFILE



Download GPX file

DETAILS

Available: every Monday from from 13 May to 28 June 2024
Meeting time: 9:00AM
Planned end time: around 12:30PM
Start and finish: Peškera bay
Guide: one guide per 20 cyclists
Languages: Croatian, English and German

If you love to discover hidden spots while cycling in nature, make sure to try the **free cycling tours** offered by Riviera Poreč. Ride unbeaten trails or tarmac roads winding through beautiful landscapes surrounding **Poreč, Funtana, Tar-Vabriga, Kaštelir and Vižinada**. Explore Baredine cave, Kontija forest near Lim bay, Dušan Džamonja's sculpture park or the famous Tičan observatory.

FREE POREČ MTB TOUR – SOUTH, 45km

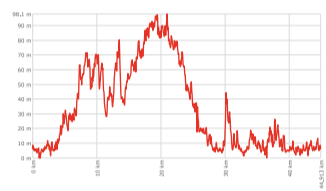
From Peškera bay, we will begin our ride around the beautiful old town of Poreč and head to Brulo resort. Then we will turn towards the interior, where narrow and challenging MTB trails through deep shade await us. We will pass by Bečić Estate and, if desired, try out a part of a trail that Poreč Cycling Club uses for their XC races. We will ride on through the village of Fuškulin towards Kontija forest on the slopes of Lim bay, the most pristine forest reserve in Istria. We will stop at certain points to take in the beautiful view of the bay. We will then continue our ride towards the coastal town of Vrsar, where the infamous Giacomo Casanova once caroused. While taking in the sea view, we will ride along the coast through Funtana and Zelena Laguna and return to our starting point around 1:30PM.

TECHNICAL DESCRIPTION

Type of cycling trail: MTB trail
Length of trail: 45km
Highest point: 150m
Cumulative elevation gain: 450m
Ride time: 4-5 hours
Difficulty: intermediate



Elevation PROFILE



Download GPX file

DETAILS

Available: every Thursday from 13 May to 28 June 2024
Meeting time: 9:00AM
Planned end time: around 1:30PM
Start and finish: Peškera bay
Guide: one guide per 20 cyclists
Languages: Croatian, English and German

Five **free guided MTB tours** are available with starting points in **Poreč, Funtana, Tar-Vabriga, Kaštelir or Vižinada**. You can choose between easy and intermediate tours from **20 to 45km** with **115 to 450m** of cumulative elevation gain.

AVAILABLE:
Monday to Friday from 13 May to 28 June 2024

LOCATIONS:
Poreč, Funtana, Tar-Vabriga, Kaštelir, Vižinada

FREE FUNTANA MTB TOUR, 20km

We will gather in front of the Funtana Tourist Board info point (next to the post office) in the centre of Funtana. After descending towards the Marina, we will proceed up north in the direction of Bijela Uvala. First, we will ride along the coast and then turn towards the interior of Funtana, cycling along the picturesque fields of Kampaladnja and endless vineyards of Faraguda up to the lookout point with an ancient Roman cistern. Then we will return to the coast where you can visit the famous Dušan Džamonja's sculpture park. We will continue our ride through campsites all the way to the Funtana's Marina, our finish line which we will reach around noon.

TECHNICAL DESCRIPTION

Type of cycling trail: MTB trail
Length of trail: 20km
Highest point: 87m
Cumulative elevation gain: 450m
Ride time: 2:5 hours
Difficulty: easy



Elevation PROFILE



Download GPX file

DETAILS

Available: every Tuesday from 13 May to 28 June 2024
Meeting time: 9:30AM
Planned end time: around noon
Start and finish: Funtana Tourist Board Info Point
Guide: one guide per 20 cyclists
Languages: Croatian, English and German

Notes on the free MTB tours

- The tours are completely free, and do not include beverages, food or entry tickets.
- Bike, helmet, and bike equipment rental is available (at extra charge).
- Helmets are required.

FREE KAŠTELIR & VIŽINADA MTB TOUR, 26km

From the centre of Kaštelir, we will cycle through the deep forest shade towards Vižinada where at 10:15AM we will join our fellow cyclists. We will continue together along the attractive Parenzana cycling trail towards Poreč and then turn towards the famous Tičan observatory led by Korado Korlević, one of the most renowned world astronomers. This observatory is also the highest peak of our route. Following the narrow forest trails, we will descend to Višnjani, and then back to Kaštelir where we will leave the first group of cyclists. Those who joined us in Vižinada, continue the ride through the forest for about 45 minutes before reaching our final destination.

TECHNICAL DESCRIPTION

Type of cycling trail: MTB trail
Length of trail: 26km
Highest point: 320m
Cumulative elevation gain: 300m
Ride time: 3:5 hours
Difficulty: easy



Elevation PROFILE



Download GPX file

DETAILS

Available: every Friday from 13 May to 28 June 2024
Meeting time: 9:30AM Kaštelir / 10:30AM Vižinada
Planned end time: around 1:00PM Kaštelir / around 2:00PM Vižinada
Start and finish 1: centre of Kaštelir, by the church
Start and finish 2: at the entrance of Vižinada, by the locomotive model
Guide: one guide per 20 cyclists
Languages: Croatian, English and German

FREE TAR/VABRIGA MTB TOUR, 20km

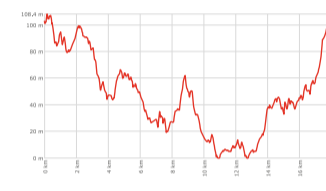
Our guide is waiting for you every Wednesday at 9:30AM at the parking lot by the school playground in Tar. From there, we will go up north towards Stancija Špin from where we will descend to the enchanting Tarska cove along the hidden bike trails. We will follow the coastal route cycling around the wooded Lanterna peninsula all the way to Santa Marina. After reaching the ancient Roman rustic villa near Cervar Porat, we will leave the coast and climb the path back to Tar where our journey will end around noon. If you are willing to face more of a challenge, our guide will gladly extend the tour with exciting and more difficult sections.

TECHNICAL DESCRIPTION

Type of cycling trail: MTB trail
Length of trail: 20km
Highest point: 115m
Cumulative elevation gain: 200m
Ride time: 2:5 hours
Difficulty: easy



Elevation PROFILE



Download GPX file

DETAILS

Available: every Wednesday from 13 May to 28 June 2024
Meeting time: 9:30AM
Planned end time: noon
Start and finish: Tar
Guide: one guide per 20 cyclists
Languages: Croatian, English and German



FREE Poreč Riviera Bike Tours

FREE Poreč Riviera Bike Tours:

Durch die Küste, Wälder und das malerische Hinterland der Riviera Poreč

FREE POREČ MTB TOUR – NORD, 35 km

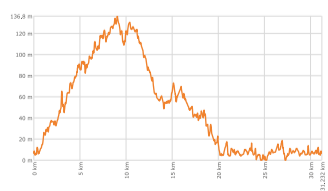
Die nördliche Route führt uns von der Peškera Bucht zur attraktiven Radstrecke Parenzana, eine ehemalige Bahnstrecke zwischen Poreč und Triest. Im ersten Teil der Tour entdecken wir das Innere Istriens, den Wald Grabovica, der zahlreiche Waldwege anbietet, die wie geschaffen für das Mountainbike sind. Wir fahren durch das Dorf Nova Vas und weiter durch Weinberge und Olivenhaine. In Baredine erwartet uns eine kurze Pause für den Besuch der Höhle, wo wir die Möglichkeit haben, die anderen Teilnehmer besser kennenzulernen. Es geht langsam bergabwärts in Richtung Meer durch das Feriendorf Cérvar Porat und wir setzen unsere Fahrt durch den größten Olivenhain in Kroatien und entlang malerischer Strände fort. Die Rückkehr zum Ausgangspunkt ist gegen 12:30 Uhr vorgesehen.

TECHNISCHE BESCHREIBUNG

Art des Radweges: MTB Strecke
Länge: 35 km
Höchster Punkt: 150 m ü.d.M.
Gesamtanstieg: 300 m
Dauer: 3-4 Stunden
Schwierigkeitsgrad: mittelschwer



HÖHENDIAGRAMM



GPX-Daten herunterladen

DETAILS

Verfügbar: jeden Montag vom 13.05. bis zum 28.06.2024
Treffpunkt: um 09:00 Uhr
Geplante Rückkehr: gegen 12:30 Uhr
Start und Ziel: Peškera Bucht
Führer: ein Führer für jeweils 20 Radfahrer
Sprachen: Kroatisch, Englisch und Deutsch

Wenn Sie gerne versteckte Orte in der Natur auf zwei Rädern erkunden, dann sollten Sie unbedingt die **kostenlosen Radtouren** ausprobieren, die von Riviera Poreč organisiert werden. Erkunden Sie unberührte Pfade oder asphaltierte Straßen, die durch malerischen Landschaften rund um **Poreč, Funtana, Tar-Vabriga, Kaštelir und Vižinada** führen. Entdecken Sie die Höhle Baredine, den Wald Kontija in der Nähe von der Lim Bucht, den Skulpturenpark von Dušan Džamonja oder das berühmte Observatorium in Tičan.

FREE POREČ MTB TOUR – SÜD, 45 km

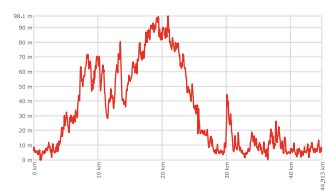
Von der Peškera Bucht fahren wir um die wunderschöne Altstadt von Poreč bis zum Feriendorf Brulo. Danach geht es weiter in Richtung Hinterland, wo uns teilweise enge und anspruchsvolle, schattige MTB Routen erwarten. Wir fahren vorbei am Landgut Stancija Bečić und je nach Wunsch testen wir einen Teil der Strecke, den der Fahrradclub Poreč für XC Rennen benutzt. Weiter geht es durch den Ort Fuškulin in Richtung Wald Kontija an den Hängen der Lim Bucht, dem am besten erhaltenen Waldreservat in Istrien. An manchen Stellen halten wir an, um den Blick auf die wunderschöne Bucht zu genießen. Danach setzen wir unsere Fahrt in Richtung Vrsar fort, wo sich auch einst der bekannte Giacomo Casanova amüsierte. Wir fahren weiter entlang der Küste, vorbei an Funtana und Zelena Laguna, genießen den Meerblick und kehren gegen 13:30 Uhr zum Startpunkt zurück.

TECHNISCHE BESCHREIBUNG

Art des Radweges: MTB Strecke
Länge: 45 km
Höchster Punkt: 150 m ü.d.M.
Gesamtanstieg: 450 m
Dauer: 4-5 Stunden
Schwierigkeitsgrad: mittelschwer



HÖHENDIAGRAMM



GPX-Daten herunterladen

DETAILS

Verfügbar: jeden Donnerstag vom 13.05. bis zum 28.06.2024
Treffpunkt: um 09:00 Uhr
Geplante Rückkehr: gegen 13:30 Uhr
Start und Ziel: Peškera Bucht
Führer: ein Führer für jeweils 20 Radfahrer
Sprachen: Kroatisch, Englisch und Deutsch

Das Angebot umfasst **fünf geführte und kostenlose MTB-Touren** mit Start in **Poreč, Funtana, Tar-Vabriga, Kaštelir oder Vižinada**. Sie können zwischen leichten und mittelschweren Routen mit einer Länge von **20 bis 45 km** und einem Gesamtanstieg von **115 bis 450 m** wählen.

VERFÜGBAR:
von Montag bis Freitag im Zeitraum vom 13.05. bis zum 28.06.2024

ORTE:
Poreč, Funtana, Tar-Vabriga, Kaštelir, Vižinada

FREE FUNTANA MTB TOUR, 20 km

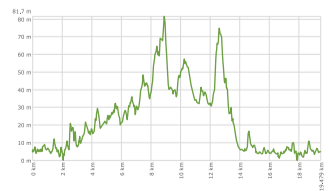
Wir versammeln uns vor dem Infopunkt des Tourismusverbandes der Gemeinde Funtana (bei der Post) im Zentrum von Funtana. Es geht bergab in Richtung Marina und weiter zur Bijela Uvala im Norden. Nach der Fahrt entlang am Meer geht es in das Hinterland von Funtana. Wir fahren durch die malerischen Felder von Kampaladnja und die endlosen Weinberge von Faraguda bis hin zum Aussichtspunkt, an dem sich eine alte römische Zisterne befindet. Danach kehren wir zurück an die Küste, wo man den berühmten Skulpturenpark von Dušan Džamonja besuchen kann. Es geht weiter durch Campingplätze und zurück zur Marina in Funtana, die wir gegen 12:00 Uhr erreichen.

TECHNISCHE BESCHREIBUNG

Art des Radweges: MTB Strecke
Länge: 20 km
Höchster Punkt: 87 m ü.d.M.
Gesamtanstieg: 150 m
Dauer: 2,5 Stunden
Schwierigkeitsgrad: einfach



HÖHENDIAGRAMM



GPX-Daten herunterladen

DETAILS

Verfügbar: jeden Dienstag vom 13.05. bis zum 28.06.2024
Treffpunkt: um 09:30 Uhr
Geplante Rückkehr: gegen 12:00 Uhr
Start und Ziel: Infopunkt des Tourismusverbandes von Funtana
Führer: ein Führer für jeweils 20 Radfahrer
Sprachen: Kroatisch, Englisch und Deutsch

Anmerkungen zu den kostenlosen MTB Touren

- Die Touren sind kostenlos; Getränke, Essen und Eintrittskarten sind jedoch nicht inbegriffen.
- Verleih von Fahrrädern, Helmen und anderer Fahrradausrüstung möglich (gegen Zuzahlung).
- Helmpflicht.
- Die Tour wird für Kinder jünger als 14 Jahren nicht empfohlen.

FREE KAŠTELIR & VIŽINADA MTB TOUR, 26 km

Wir führen Sie vom Zentrum von Kaštelir durch tiefe Wälder bis nach Vižinada, wo uns um 10:15 Uhr der Rest der Gruppe erwartet. Wir fahren über die attraktive Radstrecke Parenzana in Richtung Poreč und biegen zum berühmten Observatorium in Tičan ab, welches von einem der berühmtesten Astronomen der Welt, Korado Korlević, geführt wird. Dieses ist auch der höchste Punkt der Route. Auf schmalen Waldwegen geht es bergab nach Višnjani, von wo uns die Straße zurück nach Kaštelir führt, wo wir die erste Gruppe von Radfahrern verabschieden. Mit denen, die sich uns in Vižinada angeschlossen haben, fahren wir noch weitere 45 Minuten durch tiefe Wälder bis zum endgültigen Ziel.

TECHNISCHE BESCHREIBUNG

Art des Radweges: MTB Strecke
Länge: 26 km
Höchster Punkt: 320 m ü.d.M.
Gesamtanstieg: 300 m
Dauer: 3,5 Stunden
Schwierigkeitsgrad: einfach



HÖHENDIAGRAMM



GPX-Daten herunterladen

DETAILS

Verfügbar: jeden Freitag vom 13.05. bis zum 28.06.2024
Treffpunkt: um 09:30 Uhr Kaštelir / um 10:30 Uhr Vižinada
Geplante Rückkehr: gegen 13:00 Uhr Kaštelir / gegen 14:00 Uhr Vižinada
Start und Ziel 1: Zentrum von Kaštelir in der Nähe der Kirche
Start und Ziel 2: am Ortseingang von Vižinada bei der Modelllokomotive
Führer: ein Führer für jeweils 20 Radfahrer
Sprachen: Kroatisch, Englisch und Deutsch

- Es ist notwendig, Fahrrad fahren zu können und körperlich in der Lage zu sein, um 20 bis 50 km pro Tag zurückzulegen.
- Falls notwendig wird ein Notfallfahrzeug zur Verfügung gestellt.
- Der Führer behält sich das Recht vor, die Route je nach Wetterbedingungen und Kondition der Teilnehmer zu ändern.

FREE TAR/VABRIGA MTB TOUR, 20 km

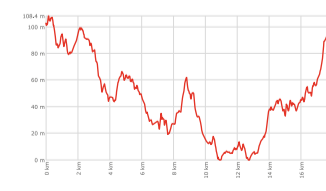
Der Führer erwartet Sie jeden Mittwoch um 09:30 Uhr auf dem Parkplatz des Schulhofes in Tar. Wir fahren in Richtung Norden der Gemeinde, d.h. in Richtung Stancija Špin, von wo aus wir über versteckte Radwege in das wunderschöne Tal von Tar absteigen. Wir folgen der Küste rund um die bewaldete Halbinsel Lanterna bis nach Santa Marina. Bei der alten römischen Villa Rustika unweit von Cérvar Porat verlassen wir die Küste und fahren über sanfte Hügel zurück nach Tar, wo wir gegen 12:00 Uhr ankommen. Für Gäste, die sich etwas mehr wünschen, verlängert der Führer gerne die Tour und nimmt attraktivere und schwierigere Teile in die Strecke auf.

TECHNISCHE BESCHREIBUNG

Art des Radweges: MTB Strecke
Länge: 20 km
Höchster Punkt: 115 m ü.d.M.
Gesamtanstieg: 200 m
Dauer: 2,5 Stunden
Schwierigkeitsgrad: einfach



HÖHENDIAGRAMM



GPX-Daten herunterladen

DETAILS

Verfügbar: jeden Mittwoch vom 13.05. bis zum 28.06.2024
Treffpunkt: um 09:30 Uhr
Geplante Rückkehr: um 12:00 Uhr
Start und Ziel: Tar
Führer: ein Führer für jeweils 20 Radfahrer
Sprachen: Kroatisch, Englisch und Deutsch

